



REGIONE PIEMONTE  
PROVINCIA del Verbano Cusio Ossola  
COMUNE di FORMAZZA  
Cava di serizzo formazza  
BORT SOPRA FOPPIANO

**DOMO GRANITI s.r.l.**  
Via Leonardo da Vinci 36 - 28859 Trontano (VB)

Progetto di variante del piano di coltivazione  
per la ripresa dell'attività estrattiva  
(Autorizzazione D.D. N. 77 del 03/12/2014 - Proroga  
D.D. 1279 del 02/12/2019 scaduta in data 22/06/2022)  
Fase di Valutazione della procedura di V.I.A. - L.R. 13/2023  
Istanza di rinnovo dell'autorizzazione  
Art. 19 Co. 4 L.R. 23/2016 - L.R. 45/89 - D. Lgs 42/2004 - D.Lgs 152/2006  
**INTEGRAZIONI**  
Verbale prima seduta Conferenza di Servizi del 30/01/2025

**Piano di coltivazione - Sezione 9-9**  
**Profilo attuale / 5 anni / 10 anni / 15 anni**

Tavola N. 40\_INT

Scala 1 : 1000

**Dott. Geol. Claudio GAGLIARDI**

Domicilio fiscale: Via Attilio Binda, 175  
28845 Domodossola (VB)  
Studio:c/o Domo Graniti srl - Via Leonardo da Vinci,36  
Zona Industriale Croppo - 28859 Trontano (VB)  
Tel. 0324.249096 - 334/6219434  
E-mail: info@domograniti.it - cgagliardi.geologo@gmail.com



**Agr. dott. Nat. Stefano CROSETTO**

Via Puccini, 5  
10036 Settimo Tor (TO)  
Tel. 347/0908182  
E-mail: stefano.crosetto@gmail.com



Maggio 2025

**SEZIONE 9**

SCALA 1:1000  
FONDAMENTALE 1050 mt

Distanza	Stato attuale	0.00	8.04	13.18	25.59	36.43	45.02	55.08	69.75	84.13	93.85	110.89	122.63	129.73	137.42
Quota	Stato attuale	1072	1070	1104	1110	1114	1118	1120	1124	1132	1138	1140	1148	1154	1160
Distanza	Scavo 5 Anni		11.75		23.95		49.55	54.76		79.31	97.37				
Quota	Scavo 5 Anni		1088		1074		1088	1108		1114	1132				


**SEZIONE 9**

SCALA 1:1000  
FONDAMENTALE 1050 mt

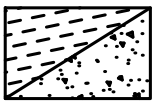
Distanza	Scavo 5 Anni	0.00	8.04	29.95	36.43	45.02	49.55	55.08	69.75	79.31	84.13	93.85	97.37	110.89	122.63	129.73	137.42
Quota	Scavo 5 Anni	1072	1074	1074	1079	1084	1088	1108	1124	1114	1132	1138	1132	1140	1148	1154	1160

**LEGENDA**


- Profilo stato attuale
- Profilo scavo finale 5 Anni
- Profilo scavo finale 10 Anni
- Profilo scavo finale 15 Anni
- Profilo sistemazione finale 5 Anni
- Profilo sistemazione finale 10 Anni
- Profilo sistemazione finale 15 Anni
- FASE 1 - scavo in roccia / accumuli sfridi di coltivazione e coltre di copertura rimaneggiata
- FASE 2 - scavo in roccia / accumuli sfridi di coltivazione e coltre di copertura rimaneggiata



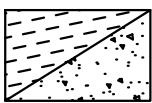
FASE 3 - scavo in roccia / accumuli sfridi di coltivazione e coltre di copertura rimaneggiata



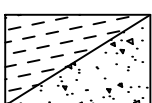
FASE 4 - scavo in roccia / accumuli sfridi di coltivazione e coltre di copertura rimaneggiata



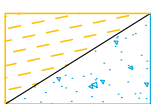
FASE 4a - scavo in roccia / accumuli sfridi di coltivazione e coltre di copertura rimaneggiata



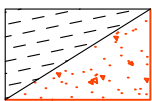
FASE 4b - scavo in roccia / accumuli sfridi di coltivazione e coltre di copertura rimaneggiata



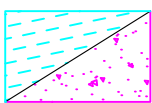
FASE 5 - scavo in roccia / accumuli sfridi di coltivazione e coltre di copertura rimaneggiata



FINALE 5 ANNI - Scavo / riempimento



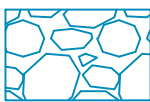
FINALE 10 ANNI - Scavo / riempimento



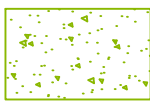
FINALE 15 ANNI - Scavo / riempimento



Coltre di copertura detritica e glaciale in posto



Accumulo di crollo



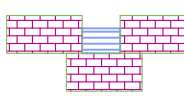
Accumuli sfridi di cava precedenti attività



Substrato roccioso affiorante e subaffiorante



Muri in blocchi di cava



Deviazione e regimazione tratto finale alveo  
Rio Pianezze con blocchi di cava riquadrati